



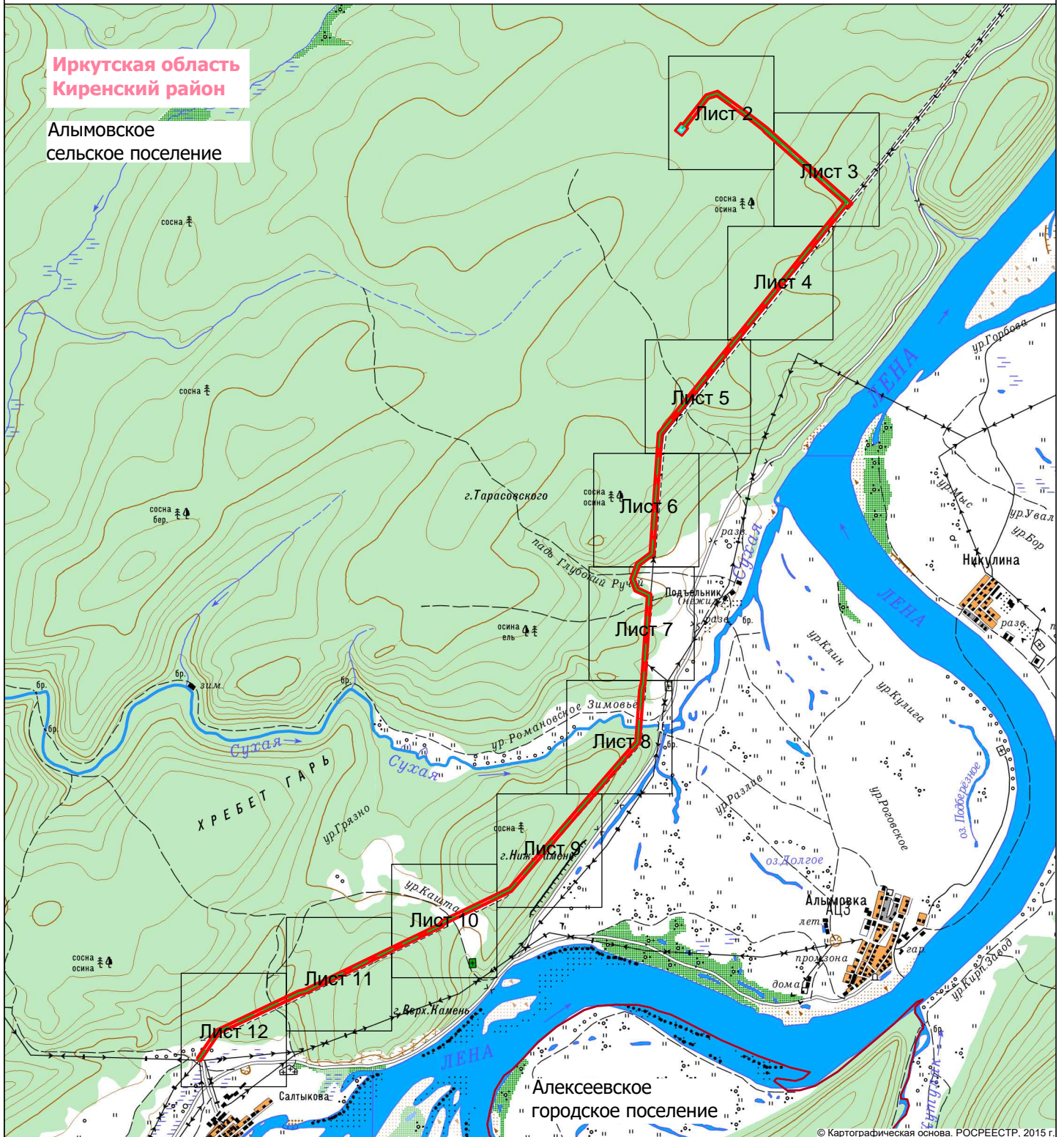
Схема расположения листов к схеме расположения границ публичного сервитута для строительства, реконструкции, эксплуатации, капитального ремонта объектов электросетевого хозяйства их неотъемлемых технологических частей, необходимых для подключения (технологического присоединения) к сетям инженерно-технического обеспечения «Строительство: «ПС 35/10 кВ «КС-2К» (2*6,3 МВА), ВЛ 35 кВ «Салтыково – КС-2К», отпаечной ВЛ 35 кВ от ВЛ 35 кВ «Салтыково-Петропавловск»

М 1:50000

Лист 1 из 12

Иркутская область
Киренский район

Альмовское
сельское поселение



© Картографическая основа. РОСРЕЕСТР, 2015 г.

Условные обозначения:

— граница муниципального образования

— проектные границы публичного сервитута для строительства, реконструкции, эксплуатации, капитального ремонта объектов электросетевого хозяйства их неотъемлемых технологических частей, необходимых для подключения (технологического присоединения) к сетям инженерно-технического обеспечения «Строительство: «ПС 35/10 кВ «КС-2К» (2*6,3 МВА), ВЛ 35 кВ «Салтыково – КС-2К», отпаечной ВЛ 35 кВ от ВЛ 35 кВ «Салтыково-Петропавловск»

Проектное местоположение инженерных сооружений:

— линейное сооружение («Строительство: «ПС 35/10 кВ «КС-2К» (2*6,3 МВА), ВЛ 35 кВ «Салтыково – КС-2К», отпаечной ВЛ 35 кВ от ВЛ 35 кВ «Салтыково-Петропавловск»)

— площадное сооружение («Строительство: «ПС 35/10 кВ «КС-2К» (2*6,3 МВА), ВЛ 35 кВ «Салтыково – КС-2К», отпаечной ВЛ 35 кВ от ВЛ 35 кВ «Салтыково-Петропавловск»)



**Схема расположения границ публичного сервитута
для строительства, реконструкции, эксплуатации, капитального ремонта объектов
электросетевого хозяйства их неотъемлемых технологических частей, необходимых для подключения
(технологического присоединения) к сетям инженерно-технического обеспечения
«Строительство: «ПС 35/10 кВ «КС-2К» (2*6,3 МВА), ВЛ 35 кВ «Салтыково – КС-2К»,
отпаечной ВЛ 35 кВ от ВЛ 35 кВ «Салтыково-Петропавловск»**

М 1:5000

Лист 2 из 12


**Иркутская область
Киренский район**


**Алымовское
сельское поселение**


38:09:031301

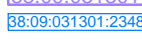


Условные обозначения:


 проектные границы публичного сервитута для строительства, реконструкции, эксплуатации, капитального ремонта объектов электросетевого хозяйства их неотъемлемых технологических частей, необходимых для подключения (технологического присоединения) к сетям инженерно-технического обеспечения «Строительство: «ПС 35/10 кВ «КС-2К» (2*6,3 МВА), ВЛ 35 кВ «Салтыково – КС-2К», отпаечной ВЛ 35 кВ от ВЛ 35 кВ «Салтыково-Петропавловск»


 5 – характерная точка границы публичного сервитута, её номер

 **38:09:031301** – граница и номер кадастрового квартала

 **38:09:031301:2348** – граница земельного участка, в отношении которого испрашивается публичный сервитут, его кадастровый номер

Проектное местоположение инженерных сооружений:

 – линейное сооружение («Строительство: «ПС 35/10 кВ «КС-2К» (2*6,3 МВА), ВЛ 35 кВ «Салтыково – КС-2К», отпаечной ВЛ 35 кВ от ВЛ 35 кВ «Салтыково-Петропавловск»)

 – площадное сооружение («Строительство: «ПС 35/10 кВ «КС-2К» (2*6,3 МВА), ВЛ 35 кВ «Салтыково – КС-2К», отпаечной ВЛ 35 кВ от ВЛ 35 кВ «Салтыково-Петропавловск»)



**Схема расположения границ публичного сервитута
для строительства, реконструкции, эксплуатации, капитального ремонта объектов
электросетевого хозяйства их неотъемлемых технологических частей, необходимых для подключения
(технологического присоединения) к сетям инженерно-технического обеспечения
«Строительство: «ПС 35/10 кВ «КС-2К» (2*6,3 МВА), ВЛ 35 кВ «Салтыково – КС-2К»,
отпаечной ВЛ 35 кВ от ВЛ 35 кВ «Салтыково-Петропавловск»**

М 1:5000

Лист 3 из 12

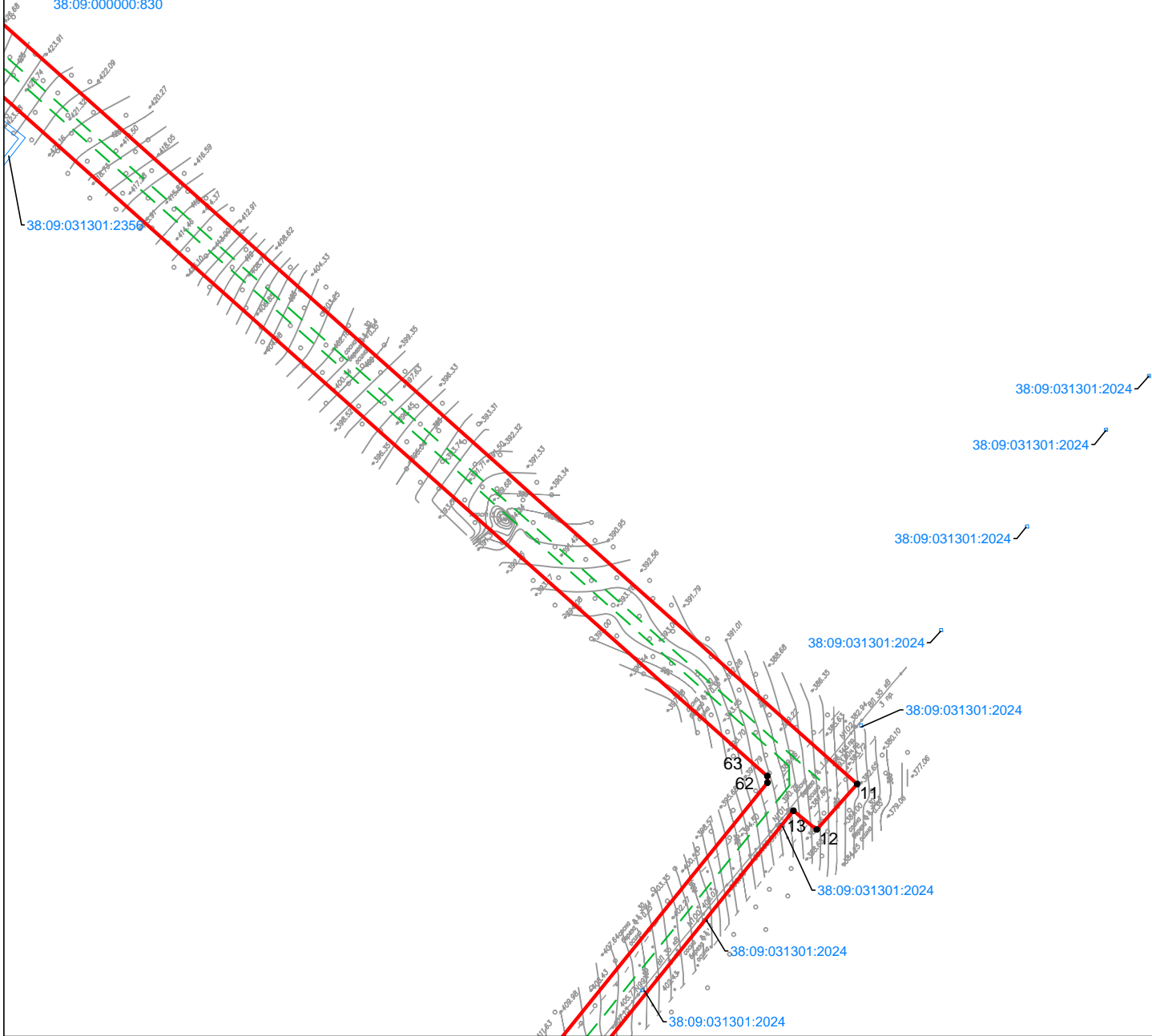
**Иркутская область
Киренский район**

**Алымовское
сельское поселение**


38:09:031301


38:09:000000:830


38:09:031301:2356

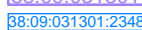


Условные обозначения:


 проектные границы публичного сервитута для строительства, реконструкции, эксплуатации, капитального ремонта объектов электросетевого хозяйства их неотъемлемых технологических частей, необходимых для подключения (технологического присоединения) к сетям инженерно-технического обеспечения «Строительство: «ПС 35/10 кВ «КС-2К» (2*6,3 МВА), ВЛ 35 кВ «Салтыково – КС-2К», отпаечной ВЛ 35 кВ от ВЛ 35 кВ «Салтыково-Петропавловск»


 5 характерная точка границы публичного сервитута, её номер

 38:09:031301 граница и номер кадастрового квартала

 38:09:031301:2348 граница земельного участка, в отношении которого испрашивается публичный сервитут, его кадастровый номер

Проектное местоположение инженерных сооружений:

 — линейное сооружение («Строительство: «ПС 35/10 кВ «КС-2К» (2*6,3 МВА), ВЛ 35 кВ «Салтыково – КС-2К», отпаечной ВЛ 35 кВ от ВЛ 35 кВ «Салтыково-Петропавловск»)

 — площадное сооружение («Строительство: «ПС 35/10 кВ «КС-2К» (2*6,3 МВА), ВЛ 35 кВ «Салтыково – КС-2К», отпаечной ВЛ 35 кВ от ВЛ 35 кВ «Салтыково-Петропавловск»)



**Схема расположения границ публичного сервитута
для строительства, реконструкции, эксплуатации, капитального ремонта объектов
электросетевого хозяйства их неотъемлемых технологических частей, необходимых для подключения
(технологического присоединения) к сетям инженерно-технического обеспечения
«Строительство: «ПС 35/10 кВ «КС-2К» (2*6,3 МВА), ВЛ 35 кВ «Салтыково – КС-2К»,
отпаечной ВЛ 35 кВ от ВЛ 35 кВ «Салтыково-Петропавловск»**

М 1:5000

Лист 4 из 12

**Иркутская область
Киренский район**

**Алымовское
сельское поселение**

38:09:031301

38:09:000000:830

38:09:031301:2024

38:09:031301:2024

38:09:031301:2024

38:09:031301:2024

38:09:031301:2024

38:09:031301:2024

38:09:031301:2024

38:09:031301:2024

38:09:031301:2024


38:09:031301:2024


38:09:031301:2024


38:09:031301:2024

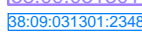
38:09:031301:2024

Условные обозначения:


 проектные границы публичного сервитута для строительства, реконструкции, эксплуатации, капитального ремонта объектов электросетевого хозяйства их неотъемлемых технологических частей, необходимых для подключения (технологического присоединения) к сетям инженерно-технического обеспечения «Строительство: «ПС 35/10 кВ «КС-2К» (2*6,3 МВА), ВЛ 35 кВ «Салтыково – КС-2К», отпаечной ВЛ 35 кВ от ВЛ 35 кВ «Салтыково-Петропавловск»


 5 характерная точка границы публичного сервитута, её номер

 38:09:031301 граница и номер кадастрового квартала

 38:09:031301:2348 граница земельного участка, в отношении которого испрашивается публичный сервитут, его кадастровый номер

Проектное местоположение инженерных сооружений:

 — линейное сооружение («Строительство: «ПС 35/10 кВ «КС-2К» (2*6,3 МВА), ВЛ 35 кВ «Салтыково – КС-2К», отпаечной ВЛ 35 кВ от ВЛ 35 кВ «Салтыково-Петропавловск»)

 — площадное сооружение («Строительство: «ПС 35/10 кВ «КС-2К» (2*6,3 МВА), ВЛ 35 кВ «Салтыково – КС-2К», отпаечной ВЛ 35 кВ от ВЛ 35 кВ «Салтыково-Петропавловск»)



**Схема расположения границ публичного сервитута
для строительства, реконструкции, эксплуатации, капитального ремонта объектов
электросетевого хозяйства их неотъемлемых технологических частей, необходимых для подключения
(технологического присоединения) к сетям инженерно-технического обеспечения
«Строительство: «ПС 35/10 кВ «КС-2К» (2*6,3 МВА), ВЛ 35 кВ «Салтыково – КС-2К»,
отпаечной ВЛ 35 кВ от ВЛ 35 кВ «Салтыково-Петропавловск»**

М 1:5000

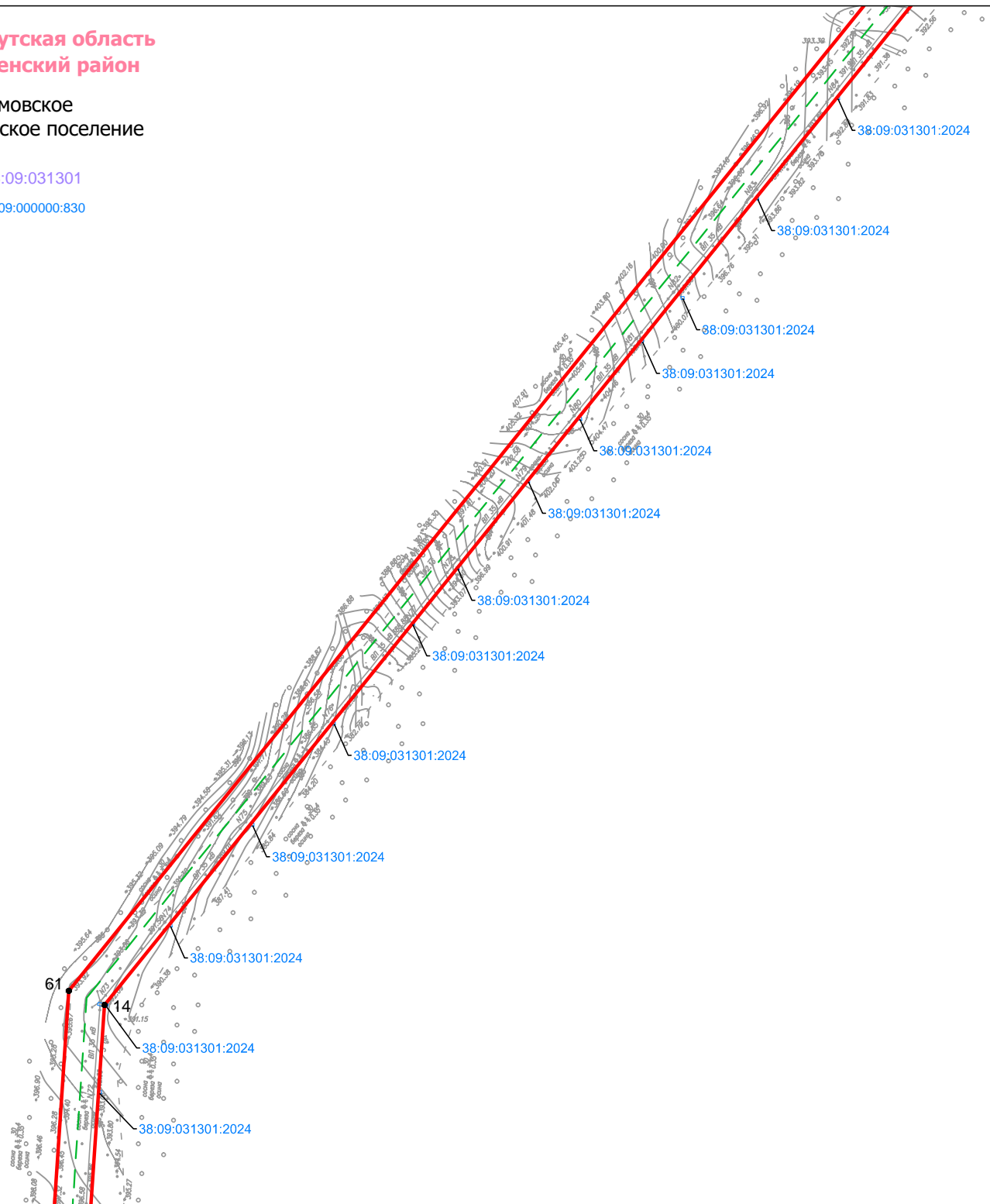
Лист 5 из 12

**Иркутская область
Киренский район**


**Алымовское
сельское поселение**


38:09:031301


38:09:000000:830

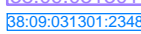


Условные обозначения:


 проектные границы публичного сервитута для строительства, реконструкции, эксплуатации, капитального ремонта объектов электросетевого хозяйства их неотъемлемых технологических частей, необходимых для подключения (технологического присоединения) к сетям инженерно-технического обеспечения «Строительство: «ПС 35/10 кВ «КС-2К» (2*6,3 МВА), ВЛ 35 кВ «Салтыково – КС-2К», отпаечной ВЛ 35 кВ от ВЛ 35 кВ «Салтыково-Петропавловск»


 5 характерная точка границы публичного сервитута, её номер

 38:09:031301 граница и номер кадастрового квартала

 38:09:031301:2348 граница земельного участка, в отношении которого испрашивается публичный сервитут, его кадастровый номер

Проектное местоположение инженерных сооружений:

 линейное сооружение («Строительство: «ПС 35/10 кВ «КС-2К» (2*6,3 МВА), ВЛ 35 кВ «Салтыково – КС-2К», отпаечной ВЛ 35 кВ от ВЛ 35 кВ «Салтыково-Петропавловск»)

 площадное сооружение («Строительство: «ПС 35/10 кВ «КС-2К» (2*6,3 МВА), ВЛ 35 кВ «Салтыково – КС-2К», отпаечной ВЛ 35 кВ от ВЛ 35 кВ «Салтыково-Петропавловск»)



**Схема расположения границ публичного сервитута
для строительства, реконструкции, эксплуатации, капитального ремонта объектов
электросетевого хозяйства их неотъемлемых технологических частей, необходимых для подключения
(технологического присоединения) к сетям инженерно-технического обеспечения
«Строительство: «ПС 35/10 кВ «КС-2К» (2*6,3 МВА), ВЛ 35 кВ «Салтыково – КС-2К»,
отпаечной ВЛ 35 кВ от ВЛ 35 кВ «Салтыково-Петропавловск»**

М 1:5000

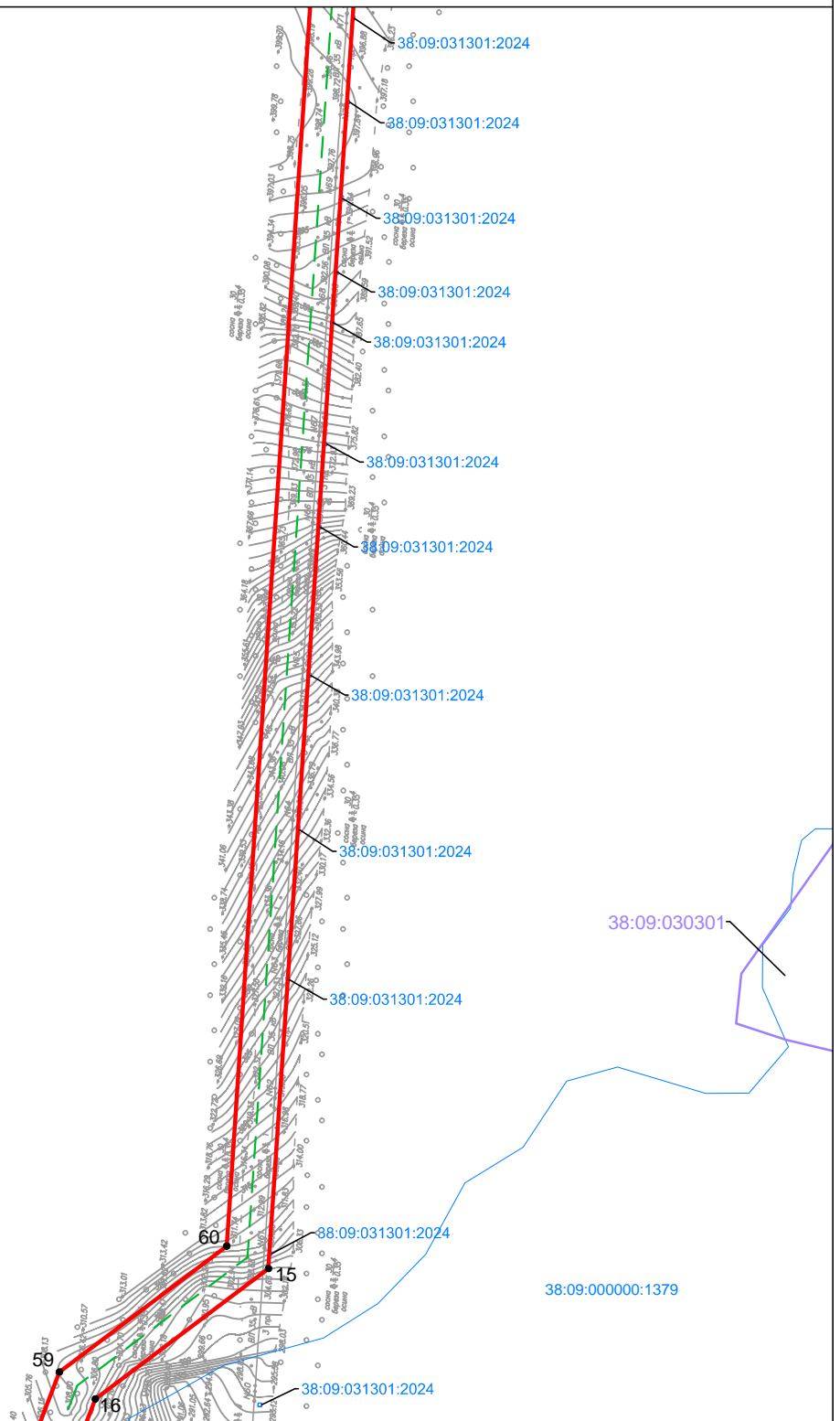
Лист 6 из 12

**Иркутская область
Киренский район**


**Алымовское
сельское поселение**


38:09:031301


38:09:000000:830

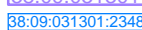


Условные обозначения:


 проектные границы публичного сервитута для строительства, реконструкции, эксплуатации, капитального ремонта объектов электросетевого хозяйства их неотъемлемых технологических частей, необходимых для подключения (технологического присоединения) к сетям инженерно-технического обеспечения «Строительство: «ПС 35/10 кВ «КС-2К» (2*6,3 МВА), ВЛ 35 кВ «Салтыково – КС-2К», отпаечной ВЛ 35 кВ от ВЛ 35 кВ «Салтыково-Петропавловск»


 5 характерная точка границы публичного сервитута, её номер

 38:09:031301 граница и номер кадастрового квартала

 38:09:031301:2348 граница земельного участка, в отношении которого испрашивается публичный сервитут, его кадастровый номер

Проектное местоположение инженерных сооружений:

 — линейное сооружение («Строительство: «ПС 35/10 кВ «КС-2К» (2*6,3 МВА), ВЛ 35 кВ «Салтыково – КС-2К», отпаечной ВЛ 35 кВ от ВЛ 35 кВ «Салтыково-Петропавловск»)

 — площадное сооружение («Строительство: «ПС 35/10 кВ «КС-2К» (2*6,3 МВА), ВЛ 35 кВ «Салтыково – КС-2К», отпаечной ВЛ 35 кВ от ВЛ 35 кВ «Салтыково-Петропавловск»)



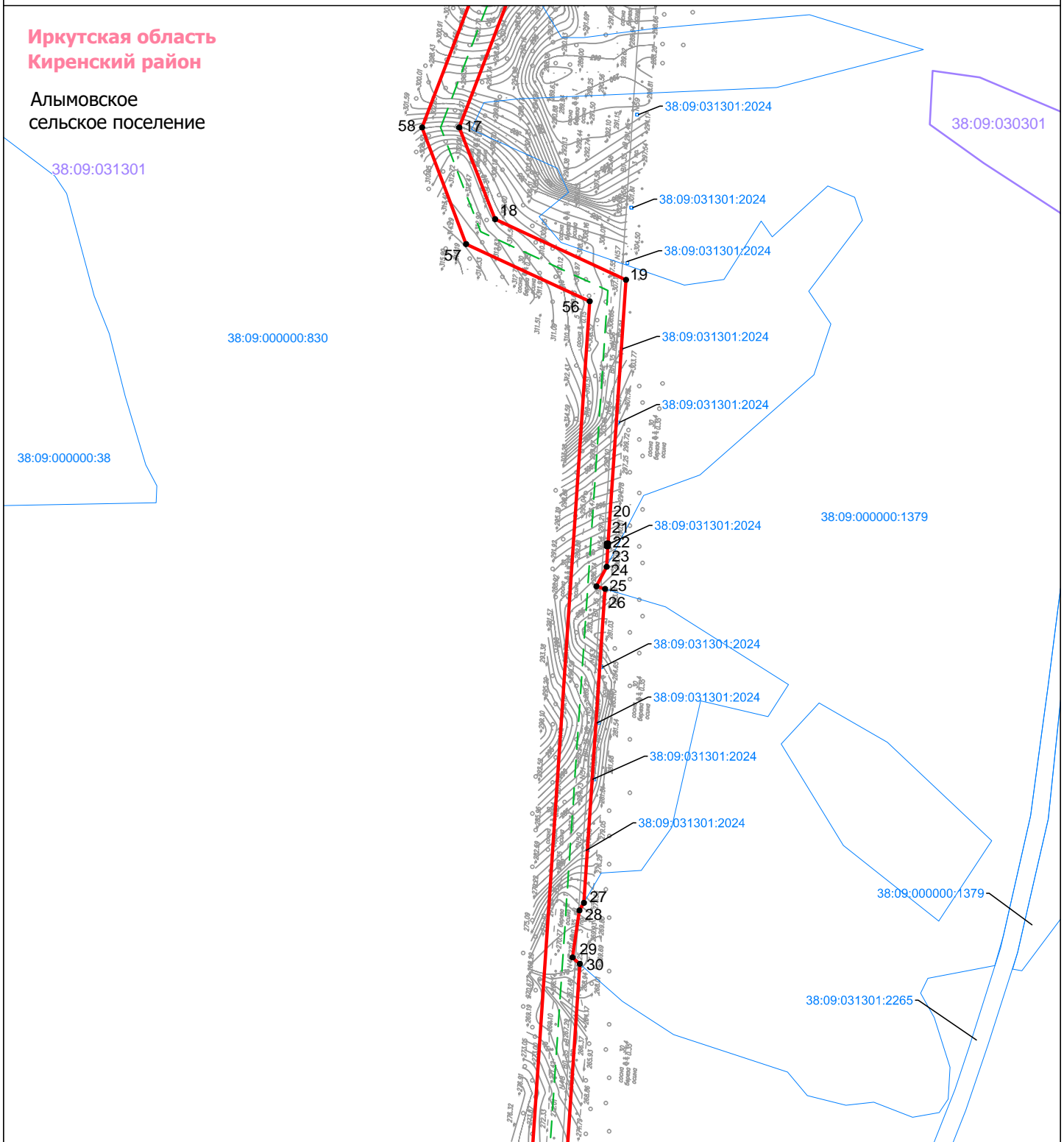
**Схема расположения границ публичного сервитута
для строительства, реконструкции, эксплуатации, капитального ремонта объектов
электросетевого хозяйства их неотъемлемых технологических частей, необходимых для подключения
(технологического присоединения) к сетям инженерно-технического обеспечения
«Строительство: «ПС 35/10 кВ «КС-2К» (2*6,3 МВА), ВЛ 35 кВ «Салтыково – КС-2К»,
отпаечной ВЛ 35 кВ от ВЛ 35 кВ «Салтыково-Петропавловск»**

М 1:5000


Лист 7 из 12


**Иркутская область
Киренский район**


**Алымовское
сельское поселение**

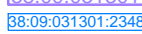


Условные обозначения:


 проектные границы публичного сервитута для строительства, реконструкции, эксплуатации, капитального ремонта объектов электросетевого хозяйства их неотъемлемых технологических частей, необходимых для подключения (технологического присоединения) к сетям инженерно-технического обеспечения «Строительство: «ПС 35/10 кВ «КС-2К» (2*6,3 МВА), ВЛ 35 кВ «Салтыково – КС-2К», отпаечной ВЛ 35 кВ от ВЛ 35 кВ «Салтыково-Петропавловск»


 5 характерная точка границы публичного сервитута, её номер

 38:09:031301 граница и номер кадастрового квартала

 38:09:031301:2348 граница земельного участка, в отношении которого испрашивается публичный сервитут, его кадастровый номер

Проектное местоположение инженерных сооружений:

 линейное сооружение («Строительство: «ПС 35/10 кВ «КС-2К» (2*6,3 МВА), ВЛ 35 кВ «Салтыково – КС-2К», отпаечной ВЛ 35 кВ от ВЛ 35 кВ «Салтыково-Петропавловск»)

 площадное сооружение («Строительство: «ПС 35/10 кВ «КС-2К» (2*6,3 МВА), ВЛ 35 кВ «Салтыково – КС-2К», отпаечной ВЛ 35 кВ от ВЛ 35 кВ «Салтыково-Петропавловск»)



**Схема расположения границ публичного сервитута
для строительства, реконструкции, эксплуатации, капитального ремонта объектов
электросетевого хозяйства их неотъемлемых технологических частей, необходимых для подключения
(технологического присоединения) к сетям инженерно-технического обеспечения
«Строительство: «ПС 35/10 кВ «КС-2К» (2*6,3 МВА), ВЛ 35 кВ «Салтыково – КС-2К»,
отпаечной ВЛ 35 кВ от ВЛ 35 кВ «Салтыково-Петропавловск»**

М 1:5000

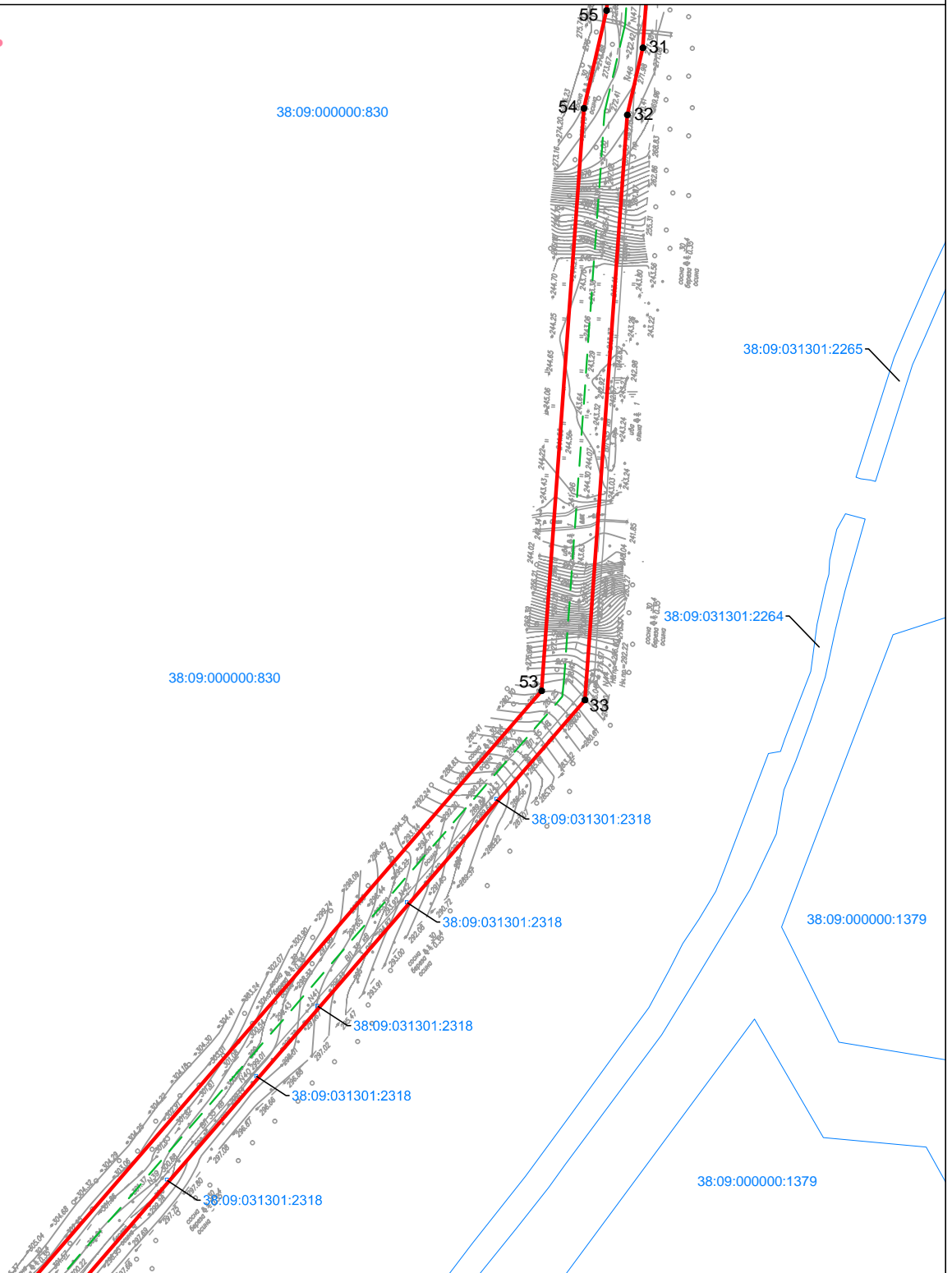
Лист 8 из 12

**Иркутская область
Киренский район**


**Алымовское
сельское поселение**


38:09:000000:830


38:09:031301

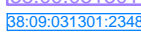


Условные обозначения:


 проектные границы публичного сервитута для строительства, реконструкции, эксплуатации, капитального ремонта объектов электросетевого хозяйства их неотъемлемых технологических частей, необходимых для подключения (технологического присоединения) к сетям инженерно-технического обеспечения «Строительство: «ПС 35/10 кВ «КС-2К» (2*6,3 МВА), ВЛ 35 кВ «Салтыково – КС-2К», отпаечной ВЛ 35 кВ от ВЛ 35 кВ «Салтыково-Петропавловск»

 5 характерная точка границы публичного сервитута, её номер

 38:09:031301 граница и номер кадастрового квартала

 38:09:031301:2348 граница земельного участка, в отношении которого испрашивается публичный сервитут, его кадастровый номер

Проектное местоположение инженерных сооружений:

 линейное сооружение («Строительство: «ПС 35/10 кВ «КС-2К» (2*6,3 МВА), ВЛ 35 кВ «Салтыково – КС-2К», отпаечной ВЛ 35 кВ от ВЛ 35 кВ «Салтыково-Петропавловск»)


 площадное сооружение («Строительство: «ПС 35/10 кВ «КС-2К» (2*6,3 МВА), ВЛ 35 кВ «Салтыково – КС-2К», отпаечной ВЛ 35 кВ от ВЛ 35 кВ «Салтыково-Петропавловск»)



Схема расположения границ публичного сервитута
для строительства, реконструкции, эксплуатации, капитального ремонта объектов
электросетевого хозяйства их неотъемлемых технологических частей, необходимых для подключения
(технологического присоединения) к сетям инженерно-технического обеспечения
«Строительство: «ПС 35/10 кВ «КС-2К» (2*6,3 МВА), ВЛ 35 кВ «Салтыково – КС-2К»,
отпаечной ВЛ 35 кВ от ВЛ 35 кВ «Салтыково-Петропавловск»

М 1:5000

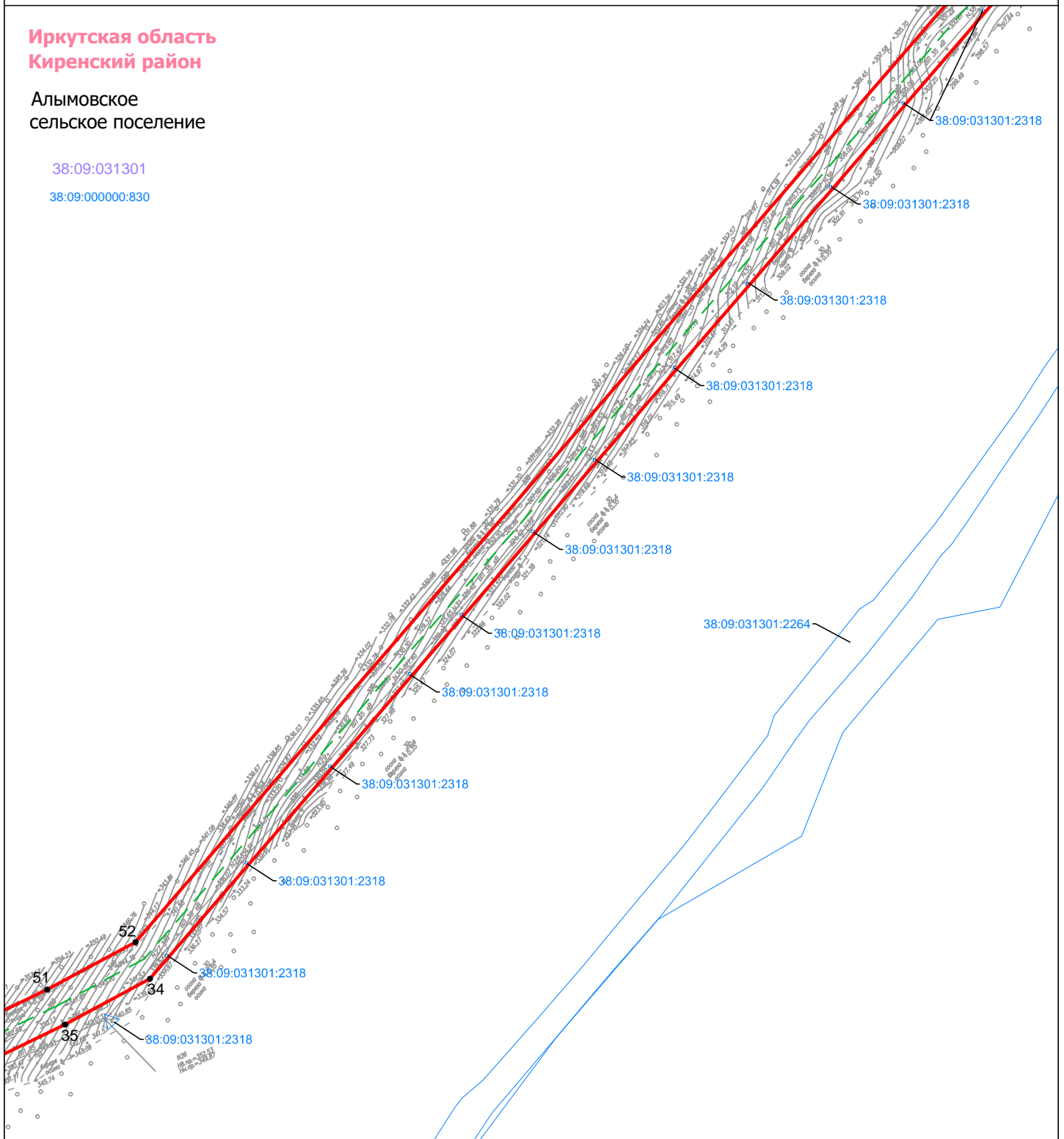
Лист 9 из 12

Иркутская область
Киренский район


Алымовское
сельское поселение


38:09:031301


38:09:000000:830

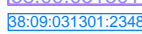


Условные обозначения:



 проектные границы публичного сервитута для строительства, реконструкции, эксплуатации, капитального ремонта объектов электросетевого хозяйства их неотъемлемых технологических частей, необходимых для подключения (технологического присоединения) к сетям инженерно-технического обеспечения «Строительство: «ПС 35/10 кВ «КС-2К» (2*6,3 МВА), ВЛ 35 кВ «Салтыково – КС-2К», отпаечной ВЛ 35 кВ от ВЛ 35 кВ «Салтыково-Петропавловск»

 5 характерная точка границы публичного сервитута, её номер

 38:09:031301 граница и номер кадастрового квартала

 38:09:031301:2348 граница земельного участка, в отношении которого испрашивается публичный сервитут, его кадастровый номер

Проектное местоположение инженерных сооружений:

 — линейное сооружение («Строительство: «ПС 35/10 кВ «КС-2К» (2*6,3 МВА), ВЛ 35 кВ «Салтыково – КС-2К», отпаечной ВЛ 35 кВ от ВЛ 35 кВ «Салтыково-Петропавловск»)»
 — площадное сооружение («Строительство: «ПС 35/10 кВ «КС-2К» (2*6,3 МВА), ВЛ 35 кВ «Салтыково – КС-2К», отпаечной ВЛ 35 кВ от ВЛ 35 кВ «Салтыково-Петропавловск»)»



**Схема расположения границ публичного сервитута
для строительства, реконструкции, эксплуатации, капитального ремонта объектов
электросетевого хозяйства их неотъемлемых технологических частей, необходимых для подключения
(технологического присоединения) к сетям инженерно-технического обеспечения
«Строительство: «ПС 35/10 кВ «КС-2К» (2*6,3 МВА), ВЛ 35 кВ «Салтыково – КС-2К»,
отпаечной ВЛ 35 кВ от ВЛ 35 кВ «Салтыково-Петропавловск»**

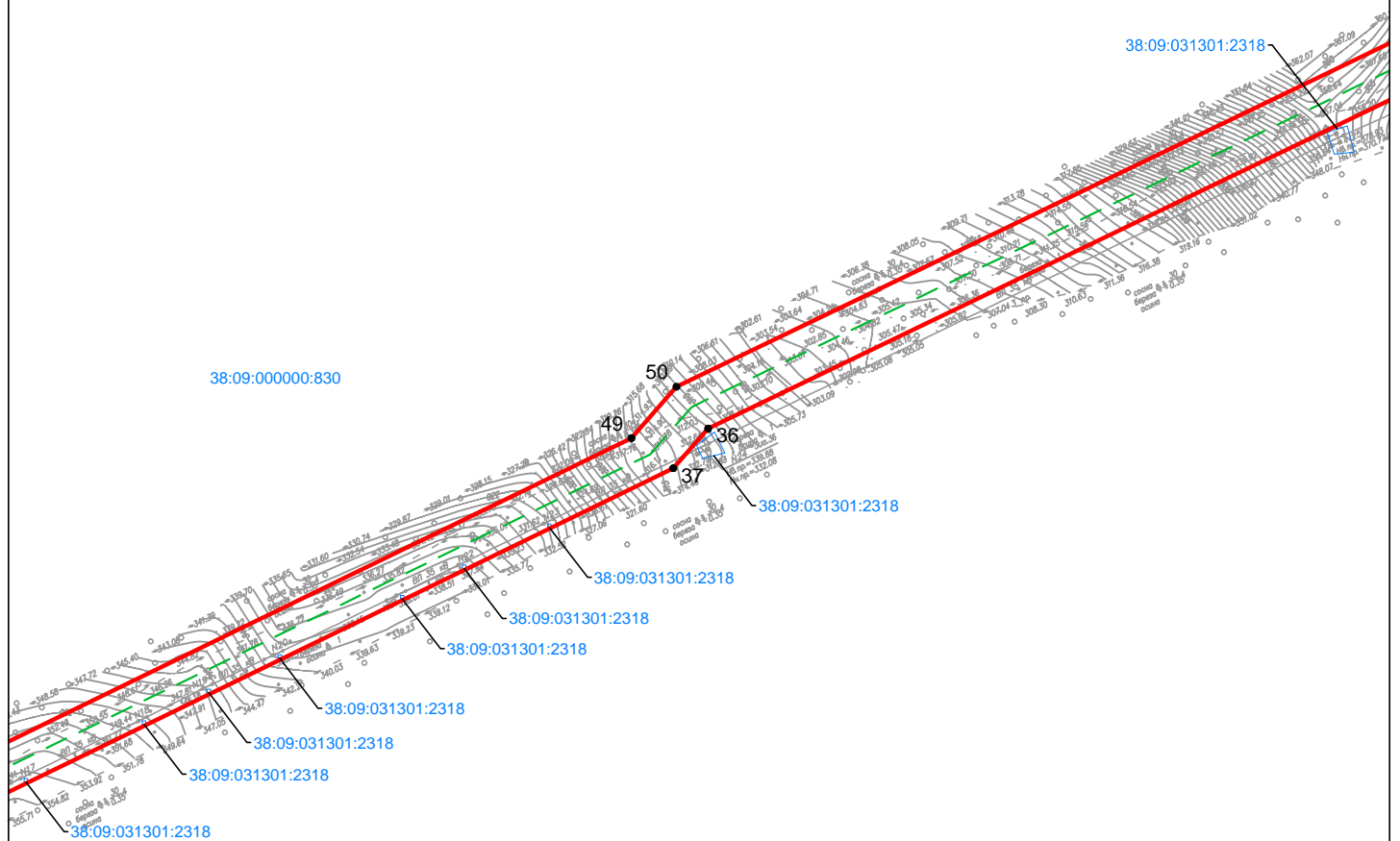
М 1:5000

Лист 10 из 12


**Иркутская область
Киренский район**


**Алымовское
сельское поселение**


38:09:031301

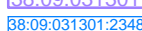


Условные обозначения:



 проектные границы публичного сервитута для строительства, реконструкции, эксплуатации, капитального ремонта объектов электросетевого хозяйства их неотъемлемых технологических частей, необходимых для подключения (технологического присоединения) к сетям инженерно-технического обеспечения «Строительство: «ПС 35/10 кВ «КС-2К» (2*6,3 МВА), ВЛ 35 кВ «Салтыково – КС-2К», отпаечной ВЛ 35 кВ от ВЛ 35 кВ «Салтыково-Петропавловск»

 5 характерная точка границы публичного сервитута, её номер

 38:09:031301 граница и номер кадастрового квартала

 38:09:031301:2348 граница земельного участка, в отношении которого испрашивается публичный сервитут, его кадастровый номер

Проектное местоположение инженерных сооружений:

 — линейное сооружение («Строительство: «ПС 35/10 кВ «КС-2К» (2*6,3 МВА), ВЛ 35 кВ «Салтыково – КС-2К», отпаечной ВЛ 35 кВ от ВЛ 35 кВ «Салтыково-Петропавловск»)»
 — площадное сооружение («Строительство: «ПС 35/10 кВ «КС-2К» (2*6,3 МВА), ВЛ 35 кВ «Салтыково – КС-2К», отпаечной ВЛ 35 кВ от ВЛ 35 кВ «Салтыково-Петропавловск»)»



**Схема расположения границ публичного сервитута
для строительства, реконструкции, эксплуатации, капитального ремонта объектов
электросетевого хозяйства их неотъемлемых технологических частей, необходимых для подключения
(технологического присоединения) к сетям инженерно-технического обеспечения
«Строительство: «ПС 35/10 кВ «КС-2К» (2*6,3 МВА), ВЛ 35 кВ «Салтыково – КС-2К»,
отпаечной ВЛ 35 кВ от ВЛ 35 кВ «Салтыково-Петропавловск»**

М 1:5000

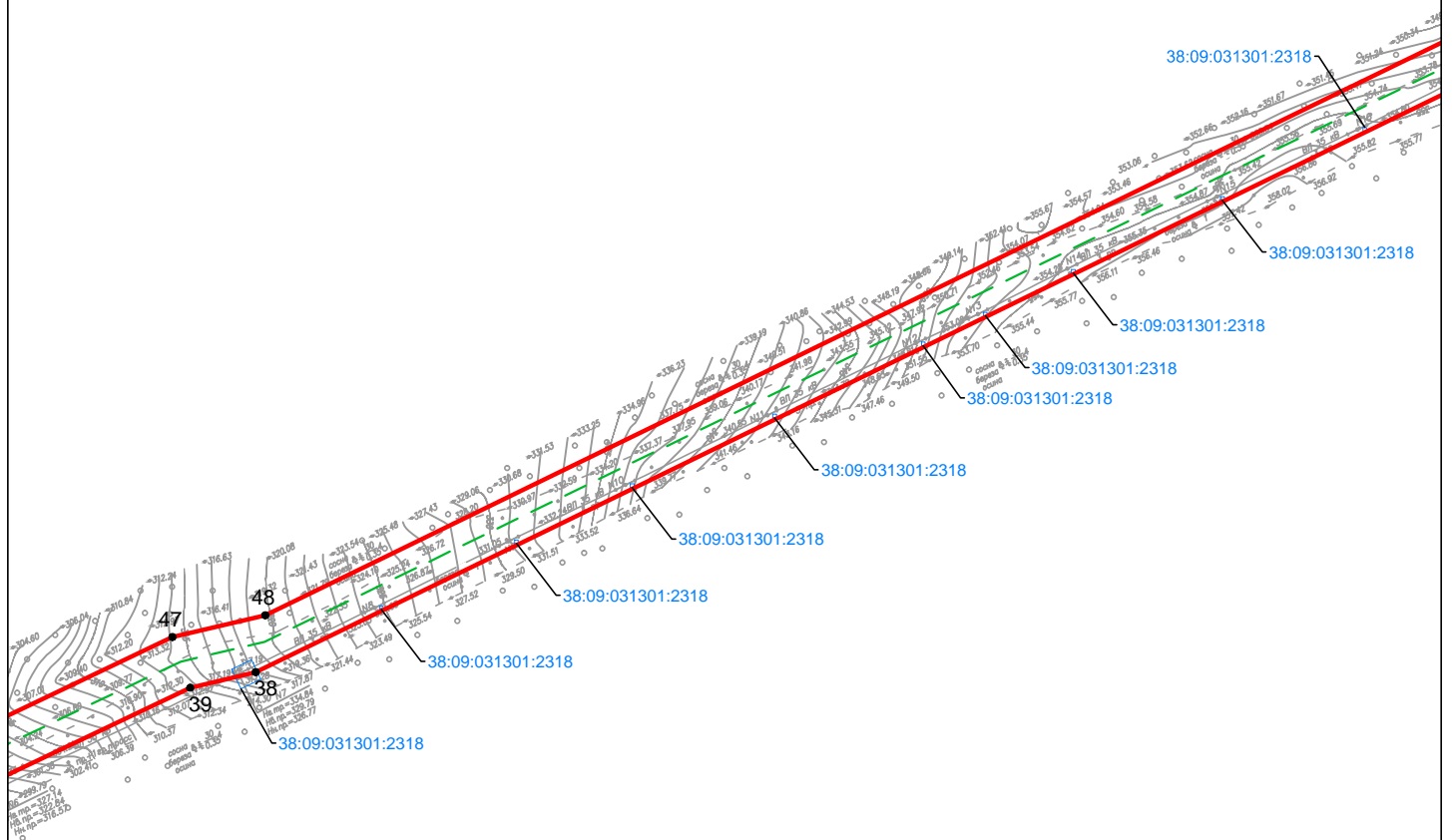
Лист 11 из 12

**Иркутская область
Киренский район**


**Алымовское
сельское поселение**


38:09:031301


38:09:000000:830

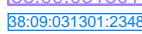


Условные обозначения:


 проектные границы публичного сервитута для строительства, реконструкции, эксплуатации, капитального ремонта объектов электросетевого хозяйства их неотъемлемых технологических частей, необходимых для подключения (технологического присоединения) к сетям инженерно-технического обеспечения «Строительство: «ПС 35/10 кВ «КС-2К» (2*6,3 МВА), ВЛ 35 кВ «Салтыково – КС-2К», отпаечной ВЛ 35 кВ от ВЛ 35 кВ «Салтыково-Петропавловск»


 5 характерная точка границы публичного сервитута, её номер

 38:09:031301 граница и номер кадастрового квартала

 38:09:031301:2348 граница земельного участка, в отношении которого испрашивается публичный сервитут, его кадастровый номер

Проектное местоположение инженерных сооружений:

 — линейное сооружение («Строительство: «ПС 35/10 кВ «КС-2К» (2*6,3 МВА), ВЛ 35 кВ «Салтыково – КС-2К», отпаечной ВЛ 35 кВ от ВЛ 35 кВ «Салтыково-Петропавловск»)

 — площадное сооружение («Строительство: «ПС 35/10 кВ «КС-2К» (2*6,3 МВА), ВЛ 35 кВ «Салтыково – КС-2К», отпаечной ВЛ 35 кВ от ВЛ 35 кВ «Салтыково-Петропавловск»)



**Схема расположения границ публичного сервитута
для строительства, реконструкции, эксплуатации, капитального ремонта объектов
электросетевого хозяйства их неотъемлемых технологических частей, необходимых для подключения
(технологического присоединения) к сетям инженерно-технического обеспечения
«Строительство: «ПС 35/10 кВ «КС-2К» (2*6,3 МВА), ВЛ 35 кВ «Салтыково – КС-2К»,
отпаечной ВЛ 35 кВ от ВЛ 35 кВ «Салтыково-Петропавловск»**

М 1:5000

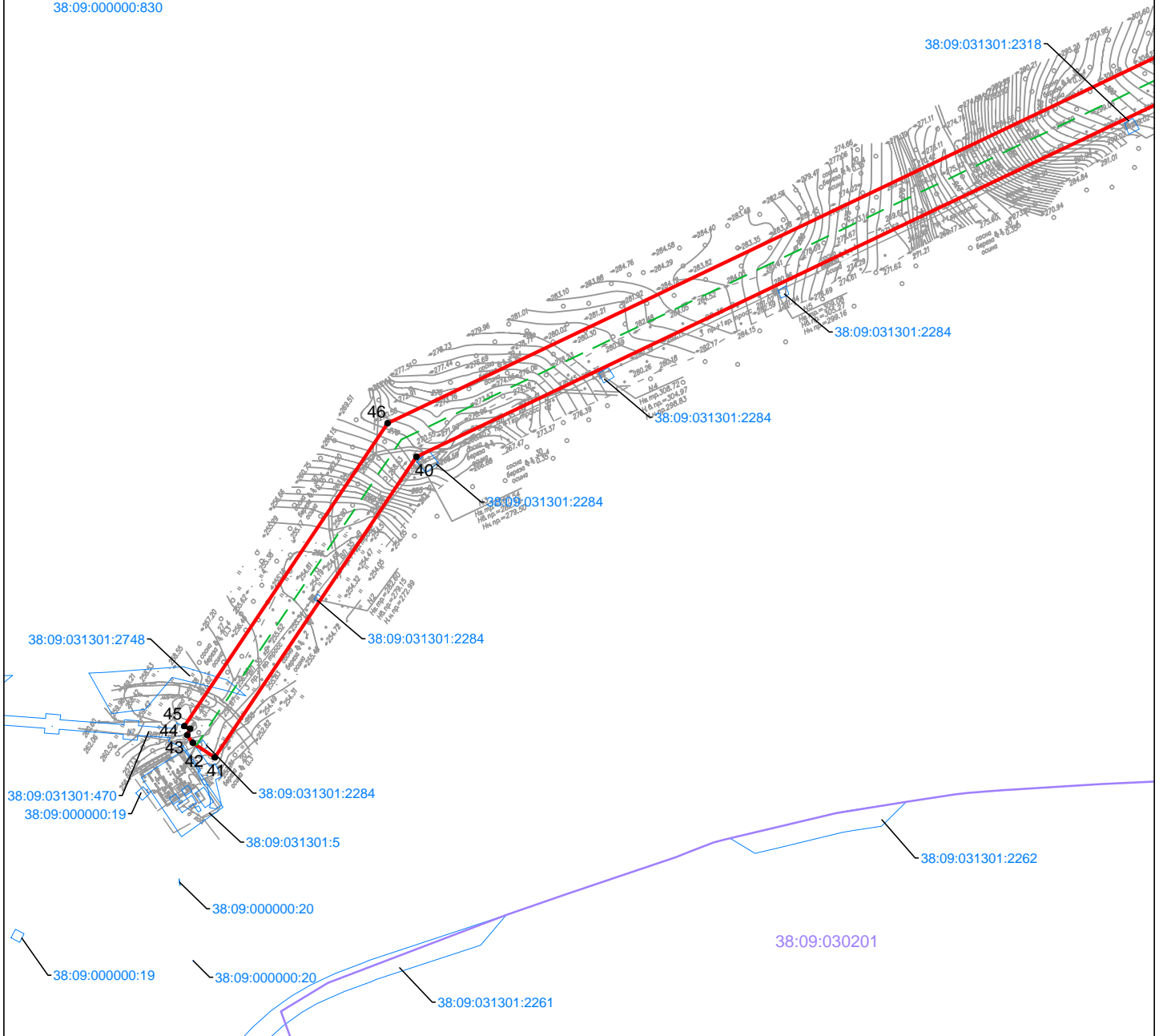
Лист 12 из 12

**Иркутская область
Киренский район**


**Алымовское
сельское поселение**


38:09:031301


38:09:000000:830

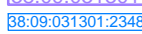


Условные обозначения:


 проектные границы публичного сервитута для строительства, реконструкции, эксплуатации, капитального ремонта объектов электросетевого хозяйства их неотъемлемых технологических частей, необходимых для подключения (технологического присоединения) к сетям инженерно-технического обеспечения «Строительство: «ПС 35/10 кВ «КС-2К» (2*6,3 МВА), ВЛ 35 кВ «Салтыково – КС-2К», отпаечной ВЛ 35 кВ от ВЛ 35 кВ «Салтыково-Петропавловск»


 5 характерная точка границы публичного сервитута, её номер

 38:09:031301 граница и номер кадастрового квартала

 38:09:031301:2348 граница земельного участка, в отношении которого испрашивается публичный сервитут, его кадастровый номер

Проектное местоположение инженерных сооружений:

 линейное сооружение («Строительство: «ПС 35/10 кВ «КС-2К» (2*6,3 МВА), ВЛ 35 кВ «Салтыково – КС-2К», отпаечной ВЛ 35 кВ от ВЛ 35 кВ «Салтыково-Петропавловск»)

 площадное сооружение («Строительство: «ПС 35/10 кВ «КС-2К» (2*6,3 МВА), ВЛ 35 кВ «Салтыково – КС-2К», отпаечной ВЛ 35 кВ от ВЛ 35 кВ «Салтыково-Петропавловск»)